STAD BRUGGE
Assebroek

Oktober 2011

BRUGGE
WERELDERFGOEDSTAD

© Mercedes Van Volcem

RUIMTE VOOR GROEN
landbouw – natuur - bos

BRUGGE
WERELDERFGOEDSTAD

3 open ruimte RUPs

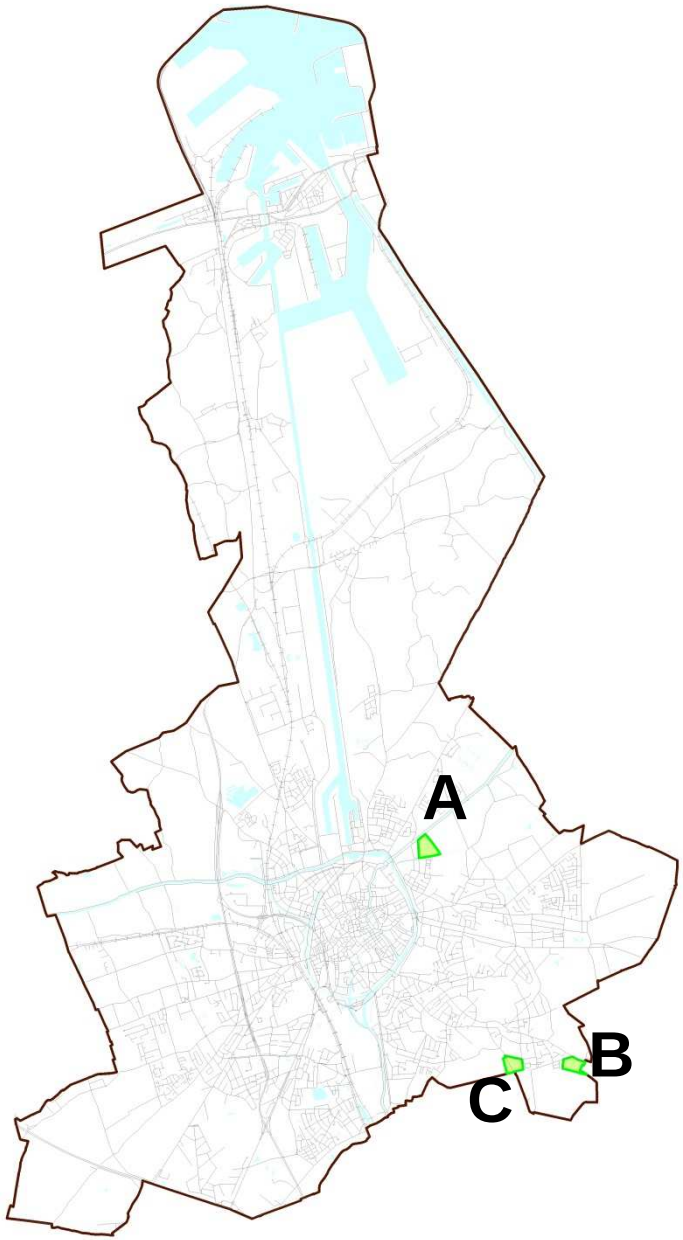

A. gebied ten noorden van het Zuidervaartje
B. gebied ten zuiden van de Kerkdreef
C. gebied ten zuiden van Mispelaar

3 open ruimte RUPs

waarom worden ze opgemaakt?

- 3 woonuitbreidingsgebieden die niet aangesneden worden
- bestendigen huidige open ruimte functie voor de toekomst
- door passende open ruimte bestemming

3 open ruimte RUPs

gebied ten noorden van het Zuidervaartje

- passende bestemming: bouwvrij agrarisch gebied
- uitbreidingsmogelijkheden tennisclub mits buffering tav landschap
- randafwerking bebouwde randen

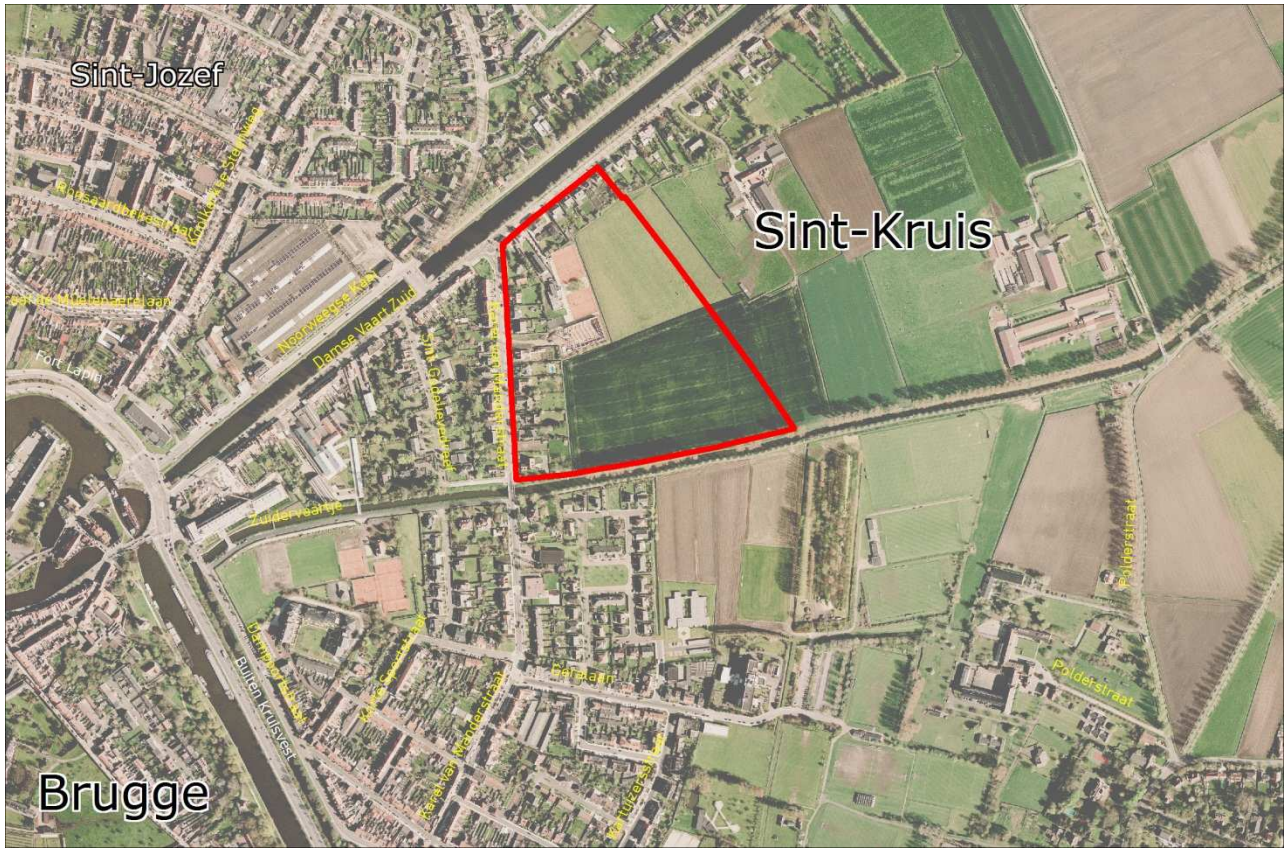

3 open ruimte RUPs

gebied ten zuiden van de Kerkdreef

- passende bestemming: gemengd open ruimtegebied
- randafwerking bebouwde randen Astridlaan

BRUGGE
WERELDERFGOEDSTAD

Groen

Nuloptiegebieden

Nuloptiegebied ten zuiden van Kerkedreef

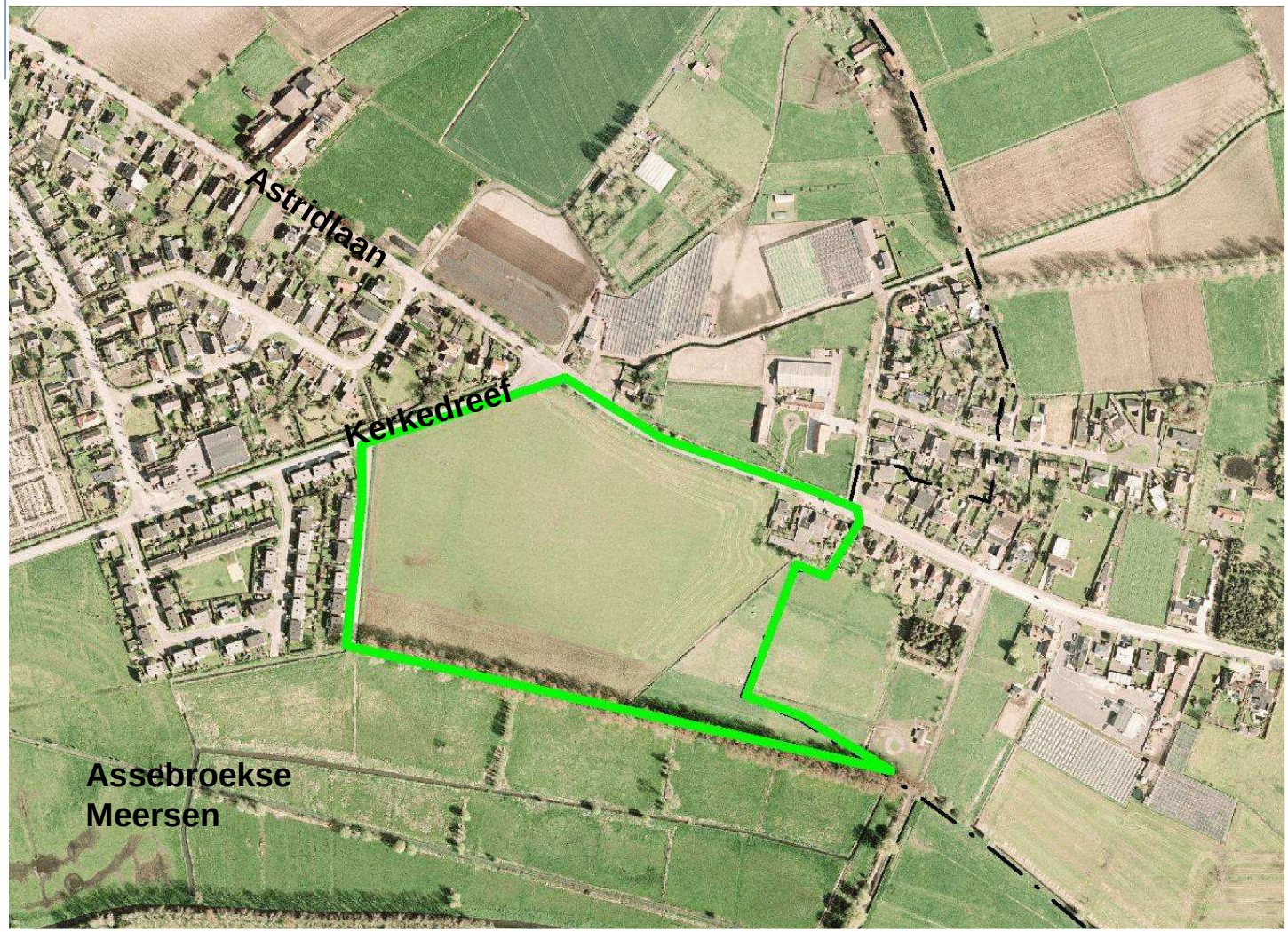

3 open ruimte RUPs

gebied ten zuiden van Mispelaar

passende bestemming: gemengd open ruimtegebied met overdruk natuurverweving

BRUGGE
WERELDERFGOEDSTAD

Groen

Nuloptiegebieden

Nuloptiegebied tussen Vossensteert en Astridlaan

BRUGGE
WERELDERFGOEDSTAD

GROEN

Gemene Weidebeek (Assebroek)

randstedelijke groenpool Ryckevelde – Male

uitbouw oostelijk standrandbos

herbestemd via gewestelijk RUP afbakening regionaal stedelijk gebied Brugge (MB 4 februari 2011)

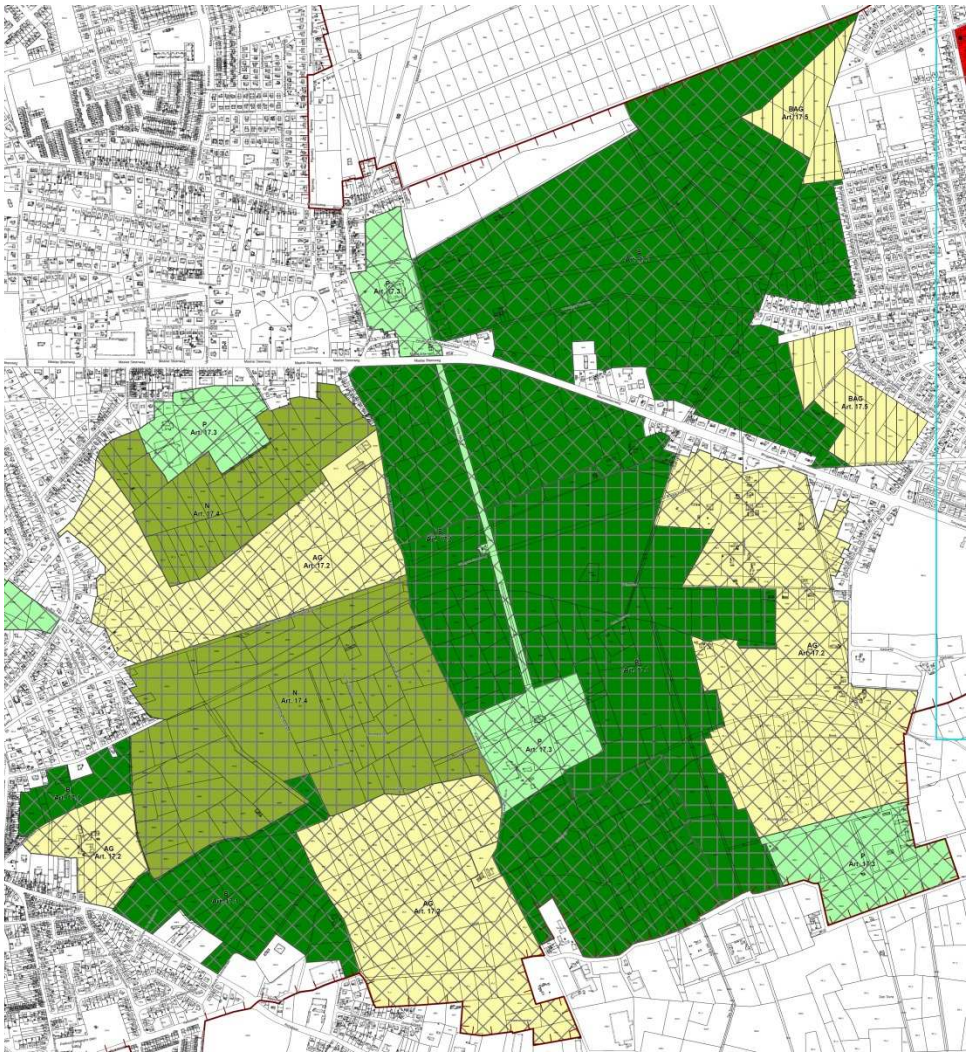

Brugs groen in kaart

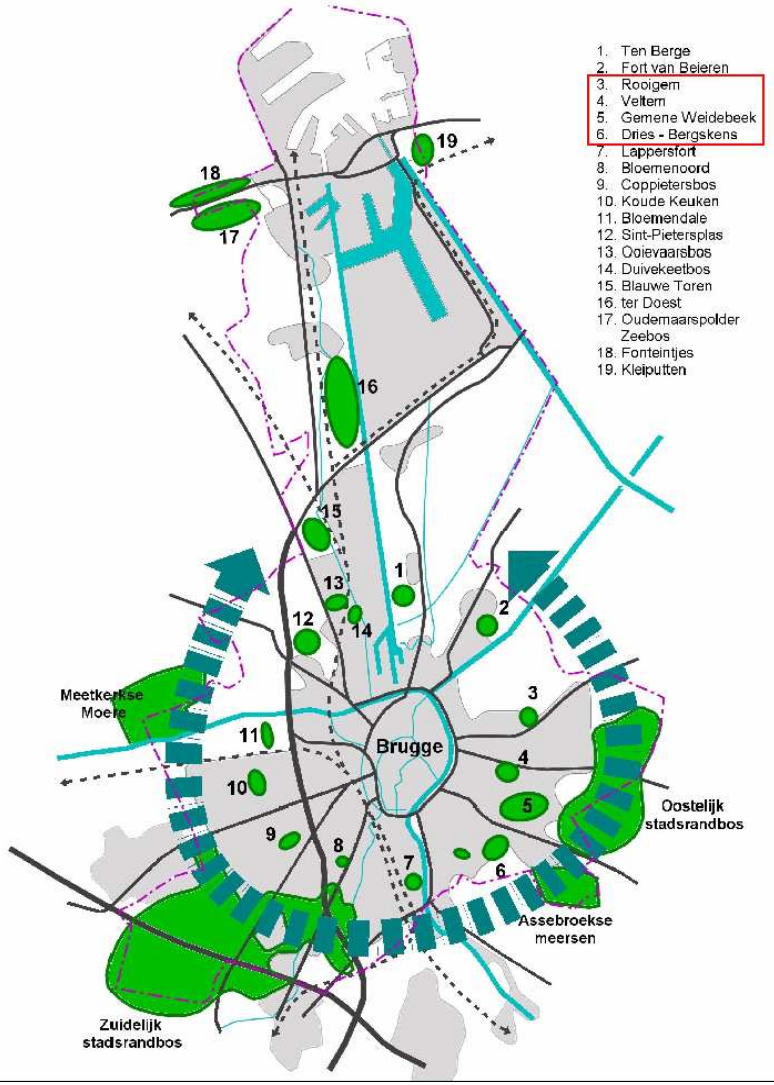

verwerving 2000-2011

verwerving en inrichting van groen- en natuurgebieden

	Stad Brugge	Vlaams Gewest
Malehoek (Sint-Kruis)	2,7 ha	
Olmendreef – Dries (Assebroek)	3 ha	
Gemene Weidebeek (Assebroek)	32,5 ha	
Ryckevelde (Sint-Kruis)		35,5 ha
Assebroekse Meersen (Assebroek)		75 ha
Veltem (Sint-Kruis)	1,3 ha	
toename 2000-2011	39,5 ha	110,5 ha

verwerving 2000-2011

Malehoek

in jaren 70 geconcipieerd als groene wijk met centrale groen-as, speelpleinen en buurt-parken

laatste fase in de uitbouw = komst van een buurtpark (2,7 ha)

nu totale groenoppervlakte van meer dan 10 ha

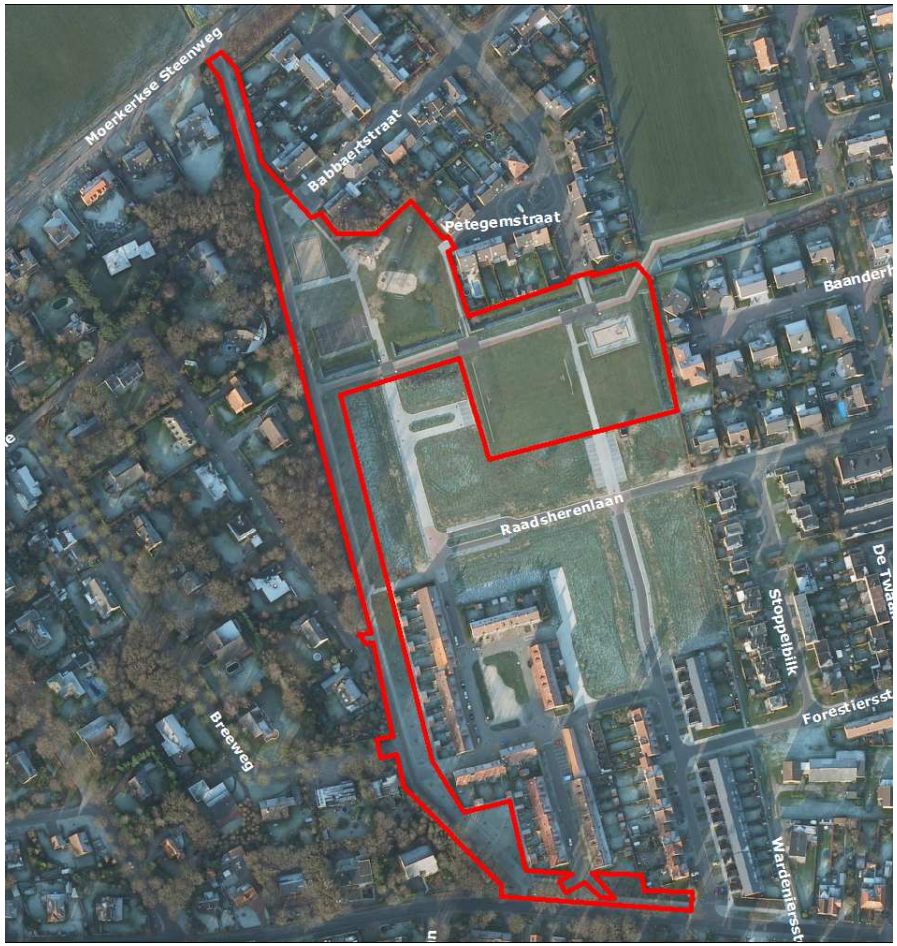

verwerving 2000-2011

Olmendreef - Dries

- 3 ha tussen de Weidestraat, de Dries en de Olmendreef
- combinatie van speelbos en speelnatuur
- motto=avontuurlijk spelen

BRUGGE
WERELDERFGOEDSTAD

verwerving 2000-2011

Gemene Weidebeek

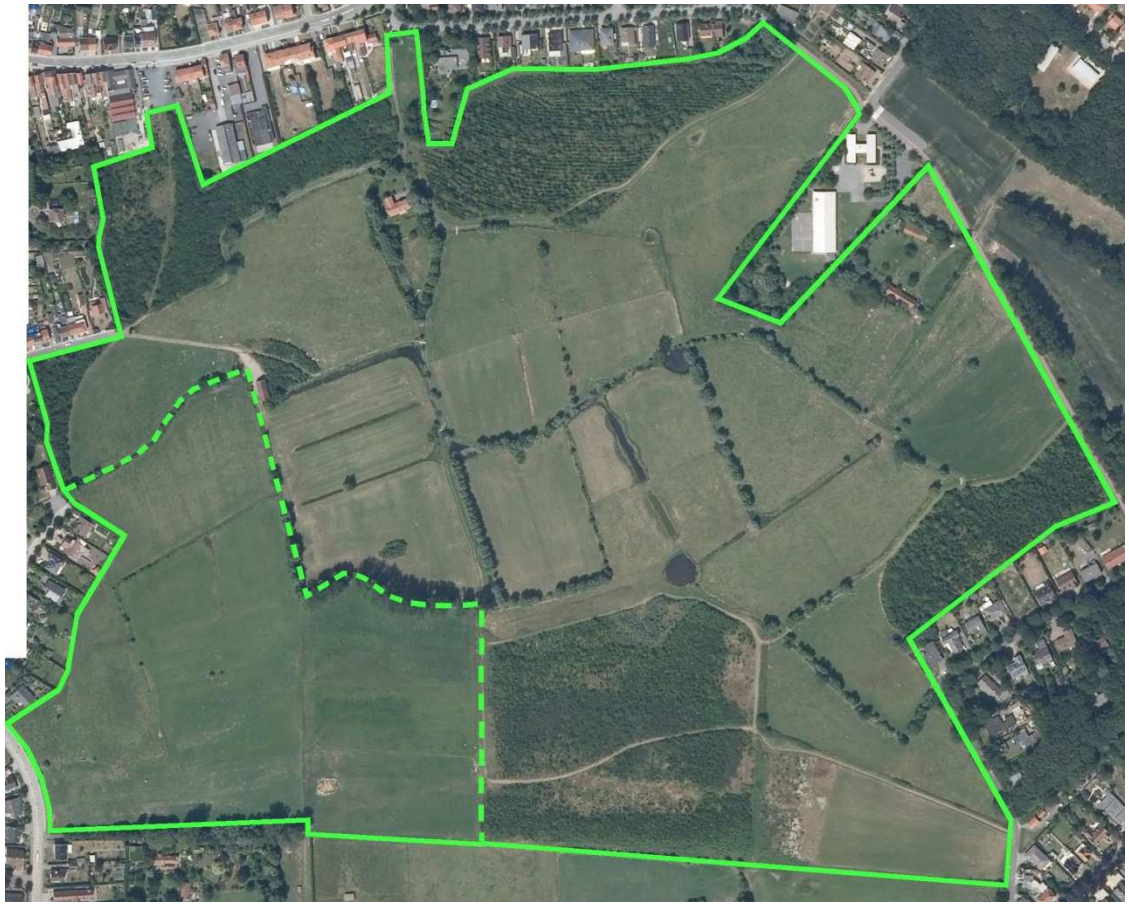

verwerving 2000-2011

Gemene Weidebeek

- komvormige laagte langs Gemene Weidebeek te midden bebouwing.
- ca. 40 ha, waarvan momenteel 32,5 ha in eigendom van de stad:
  - 25 ha aangekocht medio jaren ‘70
  - 2001-2003: 7,5 ha aanvullend aangekocht
- nog 7,5 ha aanvullend aan te kopen
- 1999: beslissing geheel als groengebied te behouden (m.u.v zuidelijk deel Klein Appelmoes)
- 2000 - 2001: aanlegwerken: paden, poelen, grachten, waterpeilverhoging, natuurgericht beheer, 7 toegangspunten vanuit omgeven straten
- 2000 - 2003: bebossing randzones (10 ha), als bosplantactie met scholen
- wordt herbestemd naar natuurgebied in het gewestelijk RUP voor de afbakening van het stedelijk gebied Brugge

BRUGGE
WERELDERFGOEDSTAD

verwerving 2000-2011

BRUGGE

WERELDERFGOEDSTAD

Verwerving

Ryckevelde

verwerving

Ryckevelde

- bijkomende aankoop in 2006 door ANB te Ryckevelde-Engelendale: 34 ha, waarvan 5 ha in 2008 werd bebost in Kom op Tegen kanker plantactie.
  Het overig gedeelte van de aankoop zal tegen 2026 geleidelijk aan verder grotendeels bebost worden (naarmate de gronden vrij komen van landbouwgebruik).

- delen van eigendommen/aankopen ANB liggen buiten Brugge (steenbrugse bosjes, bestaand bos in Ryckevelde)

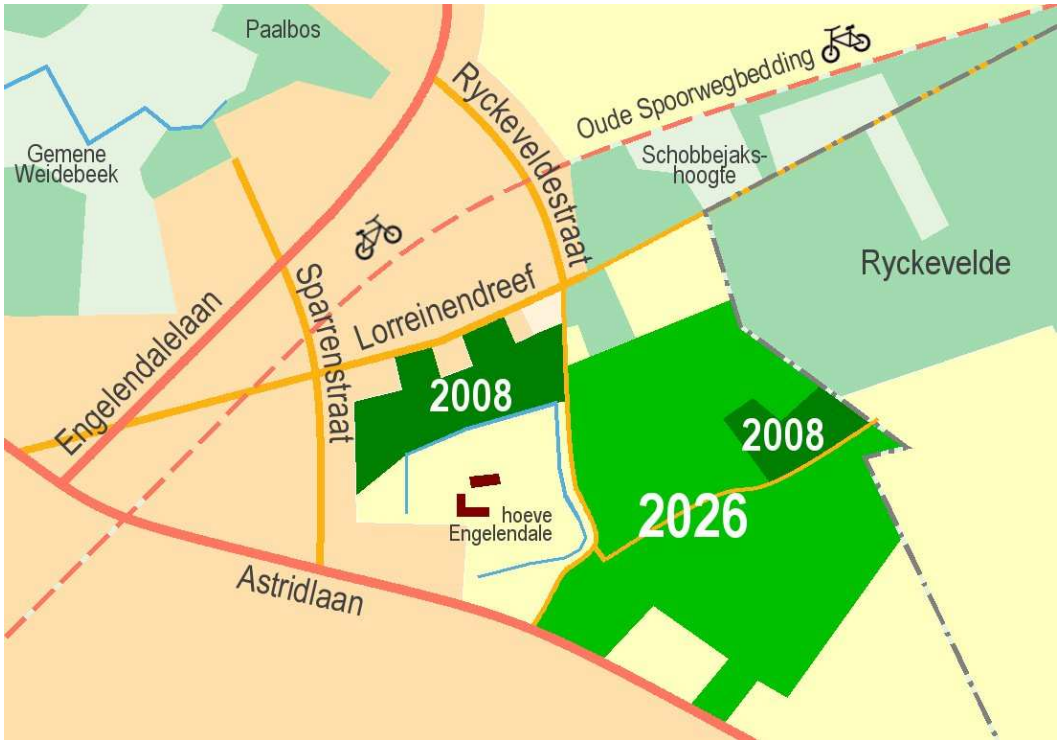

BRUGGE

WERELDERFGOEDSTAD

verwerving

Ryckevelde

BRUGGE

WERELDERFGOEDSTAD

verwerving

Assebroekse Meersen

BRUGGE
WERELDERFGOEDSTAD

verwerving

Assebroekse Meersen

- ten Zuiden van Assebroek
- weids, laaggelegen landschap
- amper 5 meter boven de zeespiegel
- 400 ha grote gebied
- overstijgt de Brugse stadsgrenzen
- in 2001 beschermd o.w.v. zijn hoge landschappelijke en natuur-historische waarde
- sinds 2000 aankoop gronden door Vlaamse Overheid als Vlaams natuurreservaat.
- de gehele kom van de eigenlijke Assebroekse Meersen is in het structuurplan van stad Brugge opgenomen als prioritair natuurgebied
- met de aankoop wordt de toegankelijkheid vergroot en wordt het herstel en de inrichting als natuurgebied beoogd
- inschakeling van het gebied in de waterbeheersing van de ruimere omgeving

BRUGGE

WERELDERFGOEDSTAD

verwerving

Assebroekse Meersen

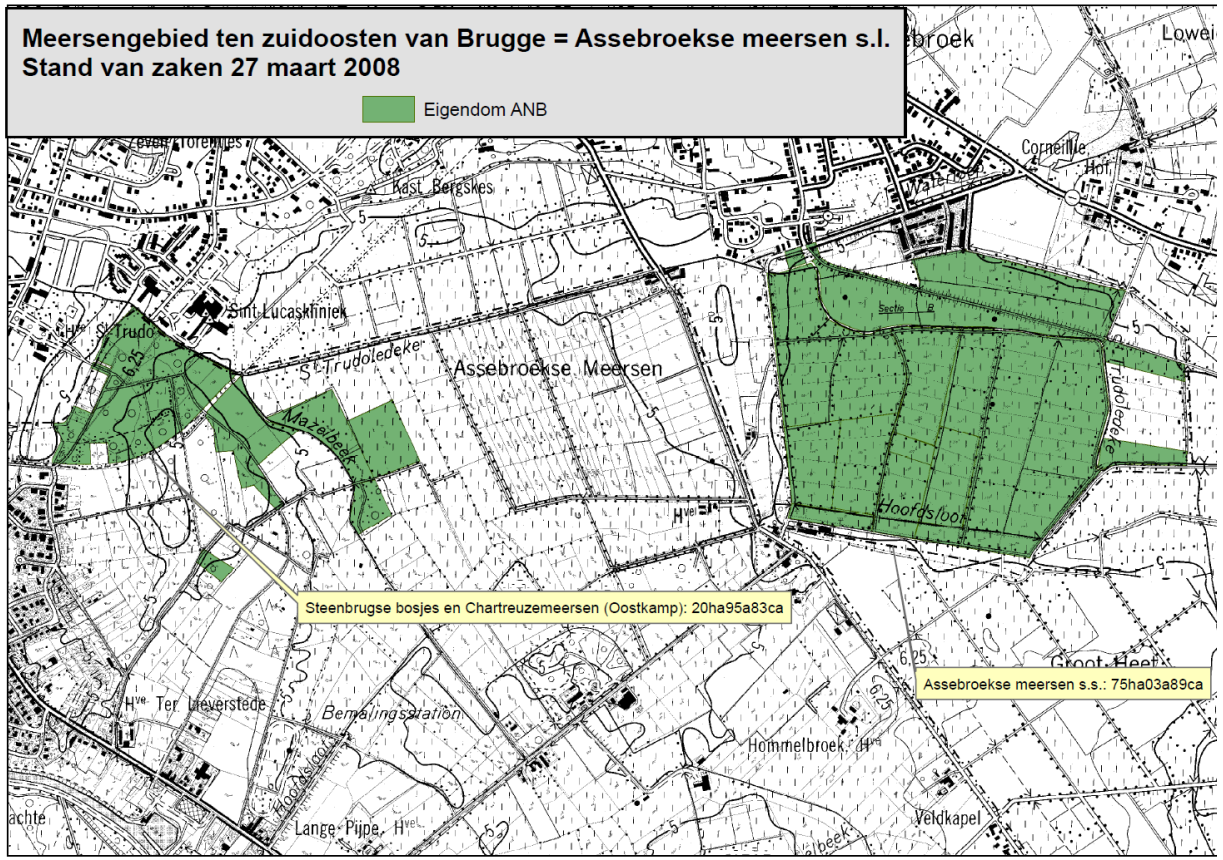

BRUGGE

WERELDERFGOEDSTAD

verwerving

Veltem (1,3 ha)

BRUGGE
WERELDERFGOEDSTAD

verwerving

Veltem (1,3 ha)

BRUGGE
WERELDERFGOEDSTAD

verwerving – gepland in 2012

verwerving en inrichting van groen- en natuurgebieden

	Stad Brugge
Buffer Transportzone (Zeebrugge)	8 ha
Gemene Weidebeek (Assebroek)	**2,4 ha**
Foreestbos (Sint-Andries)	14,5 ha
totaal nog gepland in 2012	24,9 ha

BRUGGE
WERELDERFGOEDSTAD

Groen
→ kwalitatief wonen

- Gemene Weidebeek en Paalbos
- versterking oostelijk stadsrandbos Ryckevelde/Malebos (herbestemmingen voorzien in gewestelijk RUP afbakening stedelijk gebied Brugge):
  - eerste aanzet: 'Kom op tegen kanker'-bos
- Militaire schietstand B. Ruzettelaan: wonen + buurtgroen
- Assebroekse meersen s.s.: natuurherstelwerken gepland en bijna gehele gebied aangekocht door Agentschap voor Natuur en Bos
- Landinrichtsproject fietslinken Brugge: groene fietsengordel Brugge
- …

BRUGGE
WERELDERFGOEDSTAD

GROEN

verwerving en inrichting van groen- en natuurgebieden in Brugge 2000-2008 - **randstedelijke omgeving**

	Stad Brugge	Vlaams Gewest
Chartreuzinnebos (Sint-Andries)	20,5 ha	
Beisbroek (inrichting in stadsdomein)	15 ha	
Gemene Weidebeek (Assebroek)	**32,5 ha**	
Ooievaarsbos (Sint-Pieters)	6,5 ha	
Duivekeetbos (Sint-Pieters)	8 ha	
Sint-Pietersplas (Sint-Pieters)	32 ha	
Ryckevelde (Sint-Kruis)		34 ha
Assebroekse Meersen (Assebroek)		**75 ha**
Smisjesbos (Sint-Michiels)		10,8 ha
Moere Meetkerke		28 ha
Duivelsnest (Sint-Andries)		9,5 ha
toename 2000-2008	114,5 ha	157,3 ha